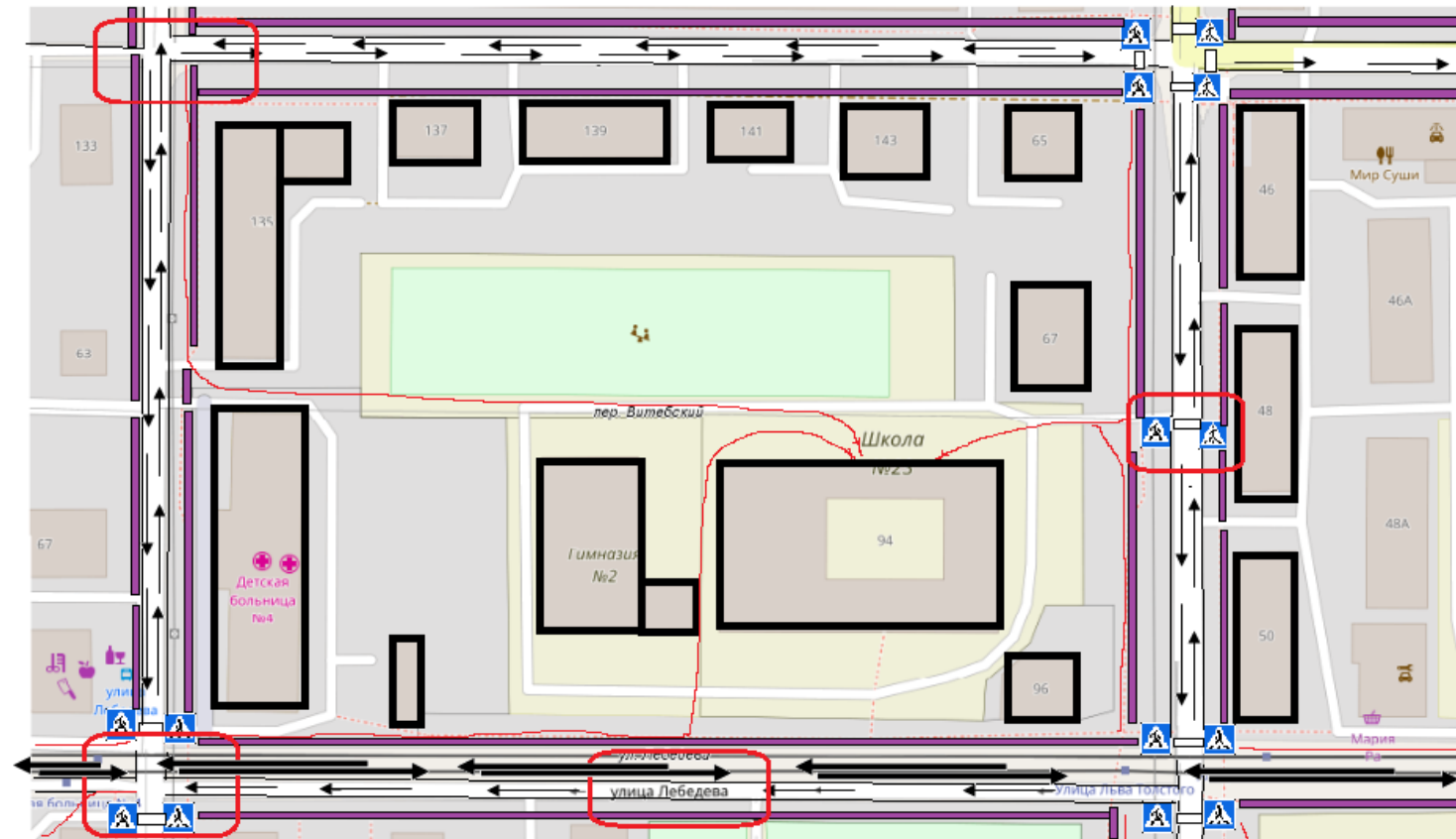







I. План-схемы образовательной организации

1. Район расположения образовательной организации, пути движения транспортных средств и детей (обучающихся)



-  - движение детей
-  - опасные участки
-  - пешеходный переход
-  - движение транспортных средств
-  - движение трамваев